





-  Nawigacja po mapce
-  Kierunek w którym masz się poruszać + (dystans)
-  Rondo
-  Kierunki świata (północ, wschód, zachód, południe)



1.



**Sprawozdanie z podziału ról w pracy grupowej projektu "Nowoczesne podchody".**

W pierwszej kolejności Kacper Mróz i Michalina Hałupka spotkali się, żeby omówić i ustalić trasę podchodów. Chodzili po Lesznie, myśląc nad punktami kontrolnymi i charakterystycznymi dla Leszna. Wieczorem, po wyczerpującym dniu podróżowania, za pomocą narzędzia Google Maps zobaczyli trasę z lotu ptaka, określili konkretne kroki trasy i obliczyli odległości pomiędzy nimi. Igor Misiek wymyślił kreatywne i ciekawe zagadki dla uczestników i skonwertował je do kodów QR, Miłosz Roszkiewicz przygotował trasę graficznie, ułożył kafelki i sporządził PDF.

2.



Następnie grupa projektowa zebrała kilku przyjaciół, chcących przetestować ich pracę. Spotkali się 12.11.2019 r. po szkole, ochotnikom rozdano kartki z trasą i puszczono na głęboką wodę. Po kilku zagubieniach i małej pomocy od grupy projektowej "królikom doświadczalnym" udało się ukończyć trasę.

3.

